HONDA

Honda

CONNECT

Häufig gestellte Fragen

CIVIC *2017-*

Navigation

Honda Connect - Häufig gestellte Fragen
Navigation und Navigationskarten-Updates

F: Gibt es in der Garmin-Navigation ein Hilfemenü?

A: Ja, wählen Sie auf der Startseite des Navigationsbereichs: **Apps > Hilfe**

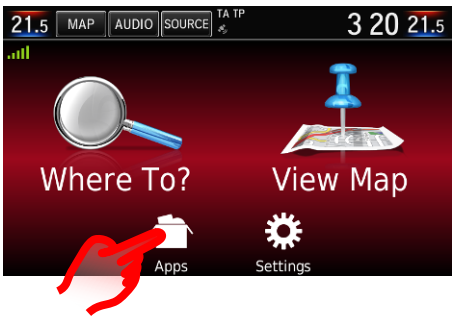

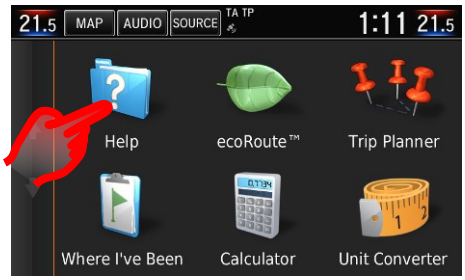

F: Wie kann ich die Lautstärke für die Sprachansage der Navigation ändern?

A: Die Lautstärke können Sie einfach während der Sprachansage mit dem Lautstärkeregler am Lenkrad ändern. Um die Navigationsansage manuell zu aktivieren, tippen Sie auf das Feld „Nächstes Manöver“ oben links im Kartenbildschirm. Nachdem die Ansage beendet ist, wird die Lautstärkeregelung wieder an die Audiofunktion zurückgegeben.

Zum Aktivieren der Zielführungsansage tippen

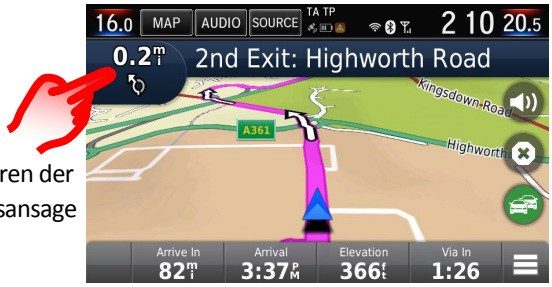

+

Lautstärke für akustische Zielführung mit dem Lautstärkeregler am Lenkrad einstellen

Die Lautstärke für die Sprachansage der Navigation kann auch in den Systemeinstellungen geändert werden: Einstellungen > System > Lautstärke Sprachführung (Standard ist 6)

F: Wie kann ich die Sprachansage der Navigation stumm schalten?

A: Um die Navigationsstimme auszuschalten, öffnen Sie das Garmin-Menü und wählen das Stumm-Symbol.

Das Symbol für den Schnellzugriff auf das Menü sehen Sie unten rechts im Kartenbildschirm.

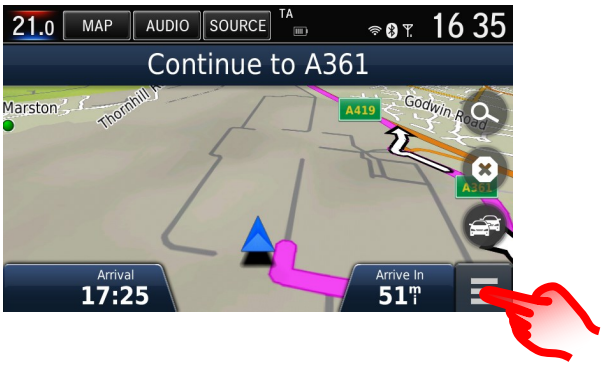

So können Sie das Stumm-Symbol auch anstelle eines der Standardsymbole in den Navigationsbildschirm aufnehmen:

Garmin-Menü > Einstellungen > Karte und Fahrzeug > Schaltflächen > tippen Sie auf das rote Kreuz des Standardsymbols, das Sie aus dem Kartenbildschirm entfernen wollen, drücken Sie das „+“-Symbol, wählen Sie das Stumm-Symbol aus der Liste > speichern Sie.

Das Stumm-Symbol ist jetzt im Kartenbildschirm der Navigation verfügbar.

Sehen Sie hierzu bitte auch die Frage *„Kann ich die Symbole ändern, die im Kartenbildschirm angezeigt werden?“* weiter unten. Dort sind die einzelnen Schritte in den Bildschirmen gezeigt.

F: Warum bleibt das Symbol für die Fahrzeugposition in der Navigationskarte nicht auf der Straße, sondern wandert in der Umgebung?

A: Dies kann in Gegenden passieren, in denen die GPS-Sicht oder der Empfang schlecht ist, oder wenn sich der Straßenverlauf geändert hat und in der Karte noch nicht aktualisiert ist. Wie Sie die Karte auf den letzten verfügbaren Stand aktualisieren, ist im Abschnitt „Garmin-Karten-Updates“ beschrieben. Das Beispiel unten zeigt den alten und den neuen Straßenverlauf im Vergleich.

Alter Straßenverlauf

Neuer Straßenverlauf

F: Kann ich die Symbole ändern, die im Kartenbildschirm angezeigt werden?

A: Ja, die 3 Symbole bzw. Anzeigen, die im Navigationsbildschirm auf der rechten Seite und am unteren Rand gezeigt werden, können Sie nach Ihren eigenen Vorstellungen anpassen.

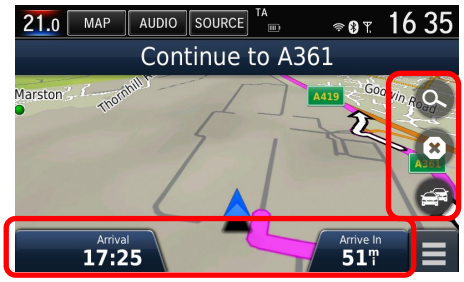

So richten Sie die 3 Symbole am rechten Rand des Kartenbildschirms ein: **Garmin-Menü > Einstellungen > Karte und Fahrzeug > Schaltflächen > tippen Sie auf das rote Kreuz des Standardsymbols, das Sie aus dem Kartenbildschirm entfernen wollen, drücken Sie das „+“-Symbol, wählen Sie aus der Liste das Symbol, das Sie hinzufügen wollen, > speichern Sie.**

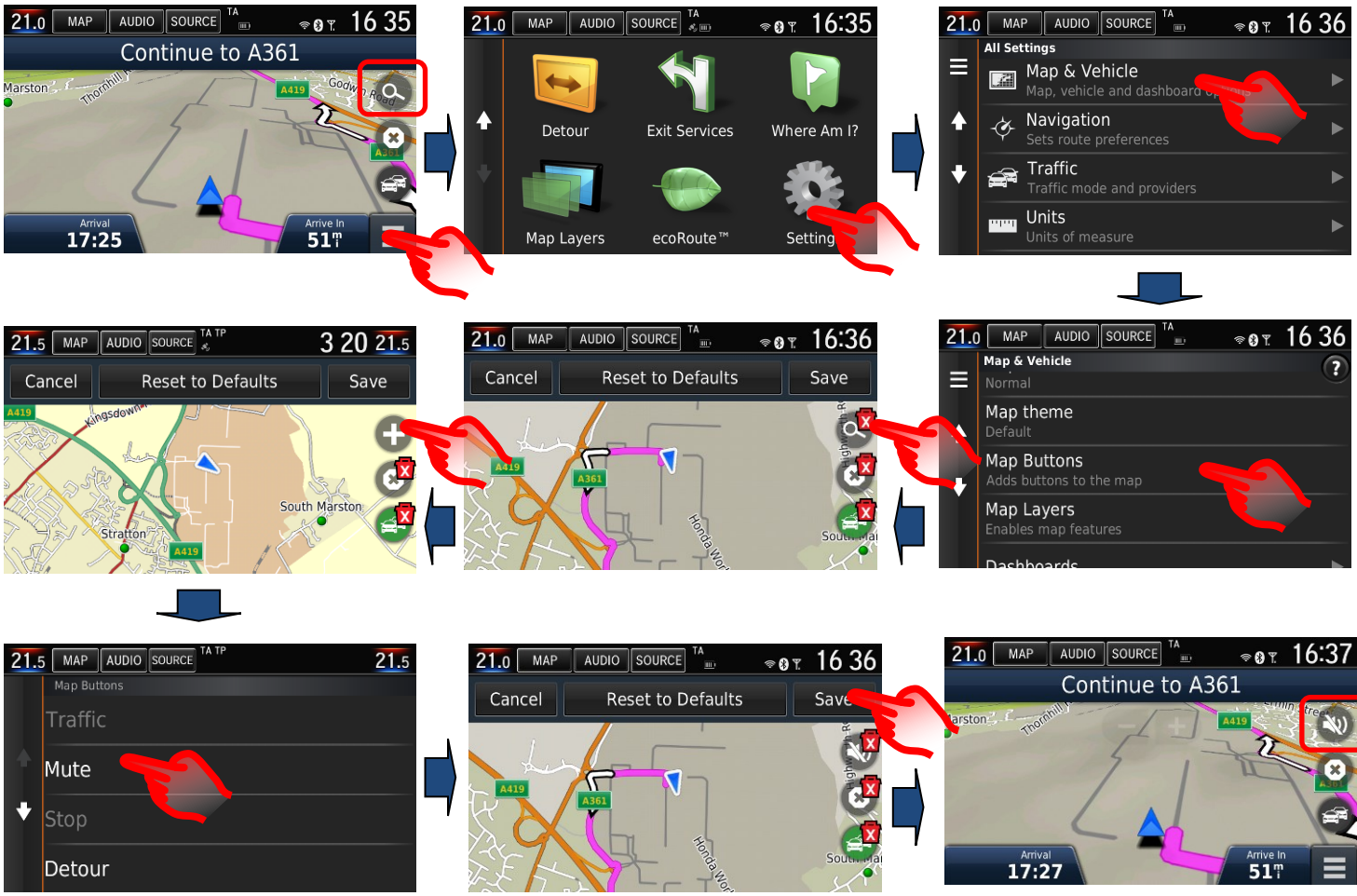

So richten Sie die Anzeigen und Symbole am unteren Rand des Kartenbildschirms ein: **Garmin-Menü > Einstellungen > Karte und Fahrzeug > Dashboards > wählen Sie mit dem Links-/Rechts-Pfeil die gewünschte Option aus > speichern Sie.**

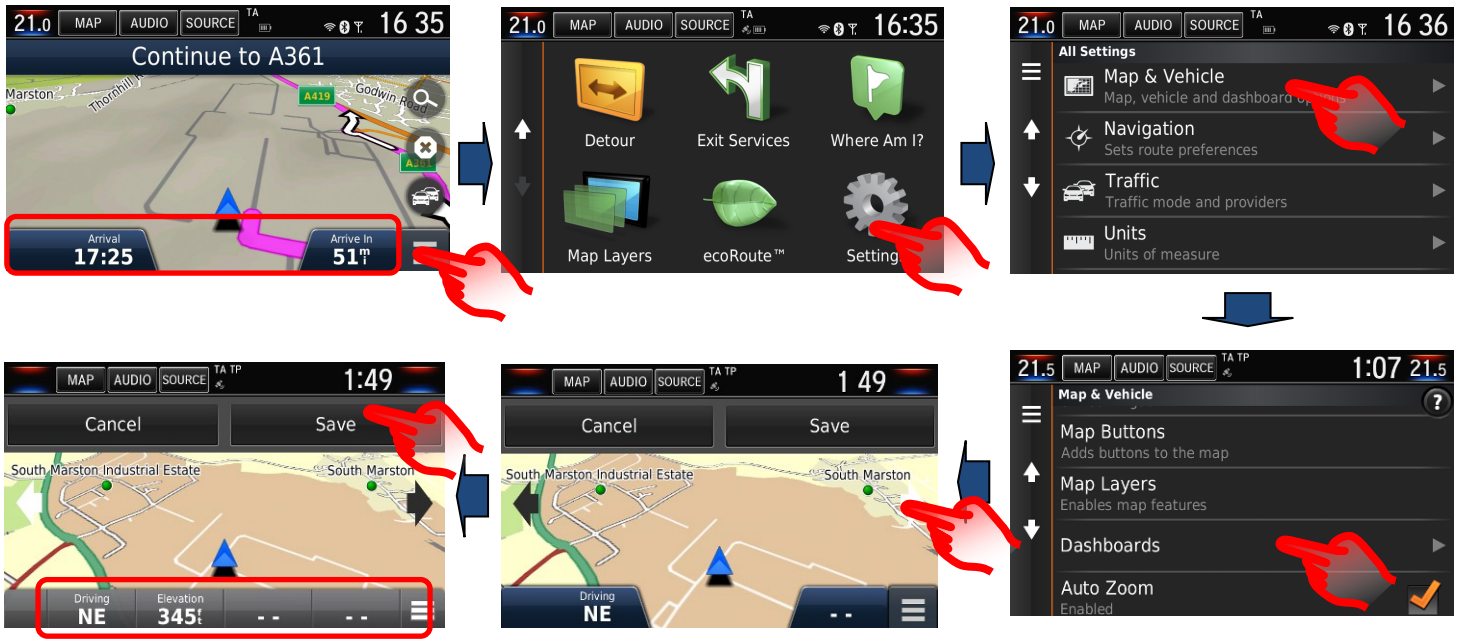

F: Wie kann ich die Route wieder aufrufen, wenn ich die Zielführung während der Fahrt versehentlich abgebrochen habe?

A: Wählen Sie: **Startbildschirm: Ziele > Kürzliche** - zeigt die vorherigen Ziele an.

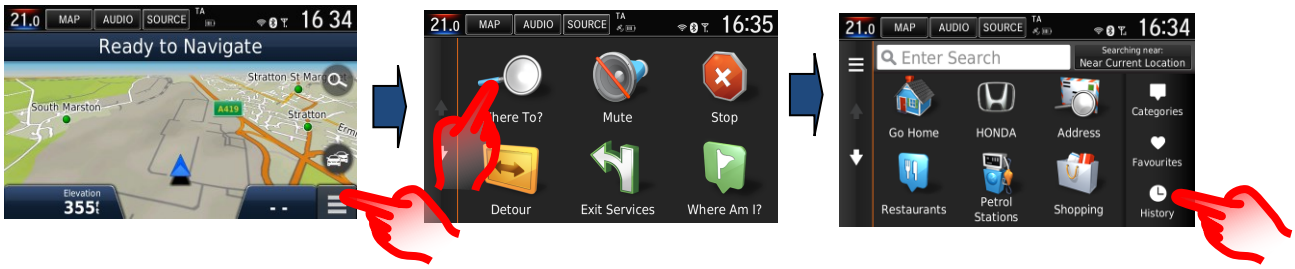

F: Wie veranlasse ich das Navigationssystem zu einer Neuberechnung, um Staus zu vermeiden?

A: Bei einem per TMC (Verkehrsfunkkanal) gemeldeten Verkehrsereignis auf der berechneten Route kann die dynamische Routenführung eine Umgehung berechnen.

Diese Funktion kann auf „Automatisch“ (Neuberechnung ohne Rückfrage) oder auf „Auf Anforderung“ (der Benutzer wird gefragt, ob das Ereignis umgangen werden soll) eingestellt werden. Navigationsmenü > Einstellungen > Verkehr > Route optimieren >

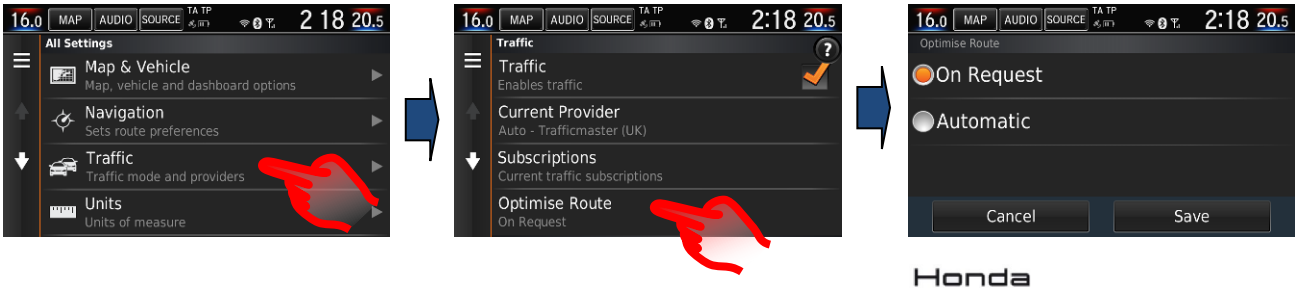

Honda CONNECT

F: Kann ich manuell nach Streckenabschnitten mit Verkehrsstaus, Unfällen usw. suchen, bevor ich meine Route plane?

A: Ja, die TMC-Verkehrsinformation ist auch verfügbar, wenn die Navigation nicht unter Zielführung steht. Tippen Sie auf das TMC-Symbol im Kartenbildschirm, und gehen Sie wie unten beschrieben vor. Diese Funktion ist nicht auf die lokale Umgebung beschränkt, der Kartenbildschirm kann an einen beliebigen Ort gewischt werden. (Bitte beachten Sie: Wenn das TMC-Symbol grau ist, werden keine TMC-Informationen empfangen, sodass keine Daten verfügbar sind.)

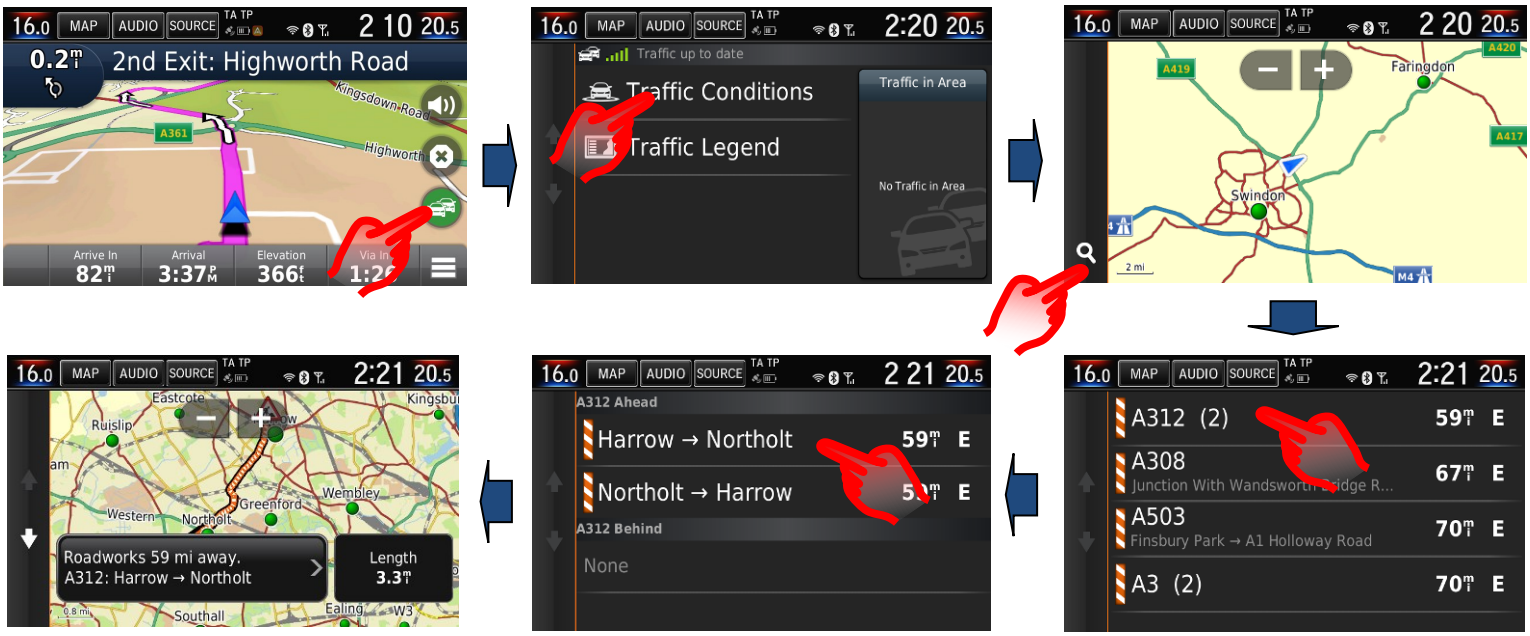

F: Bei meinem vorherigen Honda-Fahrzeug hat mir die Navigation Abbiegemanöver immer im mittleren Display (i-MID) angezeigt. Wie bekomme ich dieselben Angaben bei meinem aktuellen System?

A: Die Garmin-Navigation gibt Navigationshinweise in dem 7"-Display von Honda Connect aus. Es gibt eine Auto-Zoom-Kartenfunktion für Manöver und ebenso eine Ansicht der Abzweigstelle. Abzweigmanöver werden außerdem im Instrumentenbereich angezeigt.

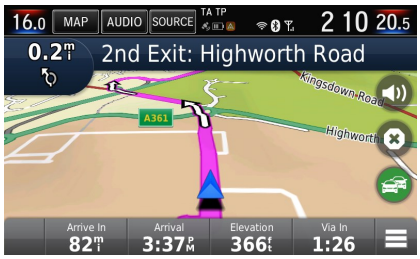

Auto-Zoom für Manöver

Fotorealistische Ansicht der Abzweigstelle

Heads-Up im Instrument

F: Wie kann ich die Ansage wiederholen lassen?

A: Tippen Sie auf das nächste Manöver oben links im Kartenbildschirm.

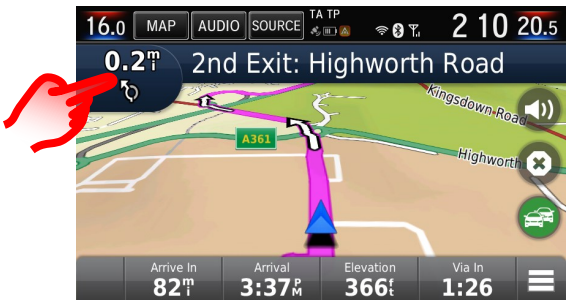

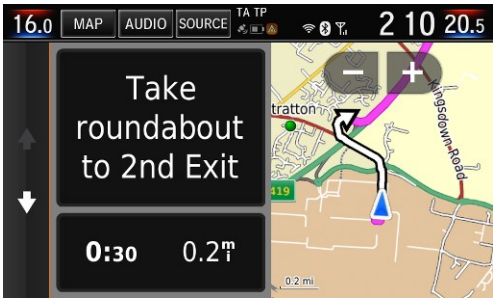

F: Warum gibt es drei Optionen für die akustische Zielführung?

A: Bei der akustischen Zielführung kann der Benutzer zwischen der kürzeren Navigationsansage einer natürlichen Stimme (männlich oder weiblich) oder einer ausführlichen Ansage mit Nennung von Straßennamen wählen. Letztere wird digital mittels Sprachsynthese (TTS) erzeugt.

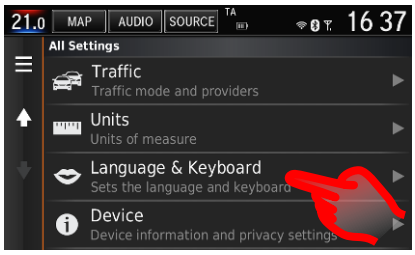

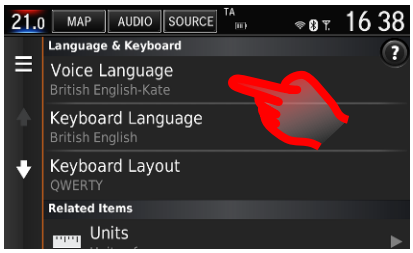

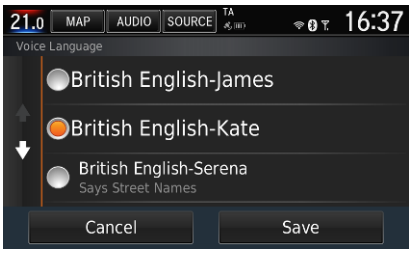

F: Warum unterscheiden sich die Geschwindigkeitsbegrenzungsschilder manchmal zwischen Instrument und Navigationsdisplay?

A: Das Garmin-Navigationssystem entnimmt die Angaben zur Geschwindigkeitsbegrenzung der installierten Kartendatenbank.

Die Geschwindigkeitsangaben im Instrument entstammen einer Verkehrsschilderkennung mit einer nach vorn gerichteten Kamera, die die Geschwindigkeitsschilder an der Strecke liest.

Unterschiede zwischen Navigationssystem und Verkehrsschilderkennung können zustande kommen, wenn sich die Geschwindigkeitsbegrenzung geändert hat.

Das jährliche Aktualisieren der Karte mit dem Updateprogramm hilft, die Geschwindigkeitsangaben aktuell zu halten. (Das Aktualisieren der Garmin-Navigationskarten ist an anderer Stelle beschrieben.)

F: Kann Honda Connect (ohne Navigation) mit einer Garmin-Navigation nachgerüstet werden?

A: Nein, die Garmin-Navigation kann in einem Honda Connect ohne Navigation nicht nachgerüstet werden.

Nur Honda Connect mit Navigation als werksseitige Option hat die Garmin-Navigation.

Navigationskarten-Updates

F: Wie kann ich feststellen, wie alt das Kartenmaterial in der Navigation ist?

A: Wählen Sie im Startbildschirm der Navigation: **Einstellungen > Karte und Fahrzeug > Meine Karten**

Beispiel: OEM CN Europe NTU 2017 für Jahr 2017 > 2018

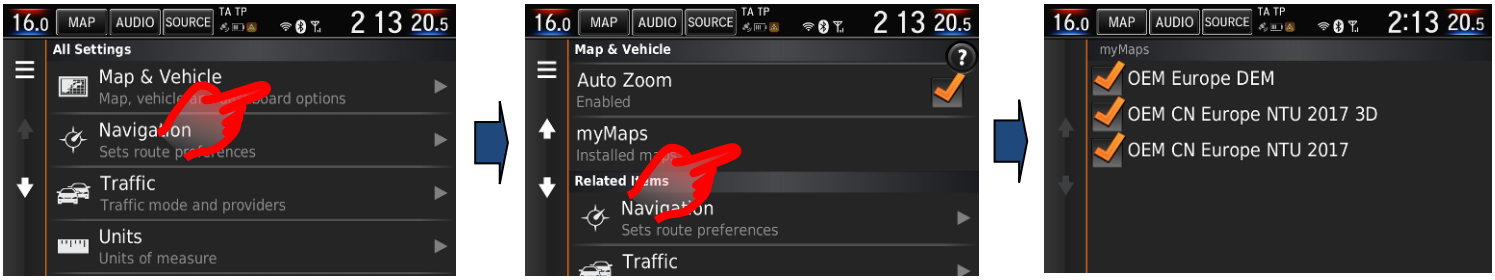

F: Bekommt der Benutzer kostenlose Karten-Updates?

A: Das Karten-Updateprogramm gilt für 5 Jahre (einschließlich 1. Jahr bei einem Neuwagenkauf).

F: Können Karten-Updates in ein anderes Fahrzeug umgezogen werden?

A: Nein, das Karten-Updateprogramm bleibt im ursprünglichen Fahrzeug.

F: Wann wird die Aktivierung von Karten-Updates gestartet?

A: Das Karten-Update beginnt, wenn eine dieser zwei Bedingungen erfüllt ist:

1. Die Fahrleistung überschreitet 200 Meilen (ca. 320 km).

2. Der Benutzer hat sich per Garmin Express für Karten-Updates registriert.

F: Wie oft sind Navigationskarten zur Aktualisierung verfügbar?

A: Kartenmaterial zur Aktualisierung wird ein Mal jährlich verfügbar gemacht.

F: Gehen meine Favoriten und gespeicherten Orte verloren, wenn ich die Karten aktualisiere?

A: Nein, bei einem Karten-Update bleiben diese Einträge erhalten.

F: Wie können die Garmin-Navigationskarten aktualisiert werden?

A: Das Kartenmaterial kann von einem Honda-Händler oder vom Kunden per Download von der Garmin-Website und Übertragung mit einem USB-Stick auf das Honda Connect aktualisiert werden.

Wählen Sie im Startbildschirm der Navigation: **Einstellungen > Geräte > Karte aktualisieren**

Informationen und Anweisungen zum Herunterladen finden Sie auf: www.garmin.com/honda

Bitte beachten: Für das Karten-Update muss das Honda Connect-System bis zu 1 Stunde ununterbrochen eingeschaltet bleiben.

Während dieser Zeit muss entweder die Fahrzeugbatterie mit einem externen Ladegerät verbunden sein, oder der Motor muss laufen, damit die Batterie nicht leerläuft. Wenn während des Updatevorgangs die Batteriespannung ausfällt, schlägt das Update fehl und der Vorgang muss von vorn gestartet werden.

Um eventuellen Problemen aus dem Weg zu gehen, raten wir dazu, das Karten-Update von einem Honda-Händler durchführen zu lassen.

Honda
CONNECT

HONDA

© Honda Motor Europe Ltd. 2017